








www.oberpfaelzerwald.de



## Legende

-  Einkehrmöglichkeit
-  Übernachtungsmöglichkeit
-  Rastplatz
-  Touristinformation
-  sanitäre Anlagen
-  Campingplatz/Zeltplatz

**IMPRESSUM:** Herausgeber: Arbeitsgemeinschaft der Landkreise Neustadt a.d. Waldnaab, Schwandorf und Regensburg; in Zusammenarbeit mit den Wasserwirtschaftsämtern Weiden/Amberg und Regensburg und dem Bayerischen Kanu-Verband e.V.  
**Gestaltung, Satz & Lithographie:** Venus Werbeagentur GmbH, 94327 Bogen · **Bildnachweis:** Archive der Herausgeber und der beteiligten Städte und Gemeinden, Bayerischer Kanu-Verband, P. Fröhlich, N. Reiners, Kanuschorsch, Peschke, www.erlebnismax.de  
**Druck:** Aumüller Druck GmbH & Co. KG, 93057 Regensburg · **Imprint:** en Allemagne 06/15/20 · **Druck:** auf 100% chlorfrei gebleichtem Papier. Die Angaben wurden sorgfältig erhoben und bearbeitet. Änderungen und Irrtum vorbehalten. Dieser Prospekt dient lediglich der Absatzförderung und Ihrer Information. Aus unzutreffenden Angaben oder nicht erfüllten Leistungszusagen des jeweiligen Leistungsträgers kann keine Schadensersatzpflicht geltend gemacht werden. Nachdruck, auch auszugsweise, nur mit vorheriger Genehmigung des Herausgebers. Die Befahrung der Naab sowie die Nutzung sämtlicher Einrichtungen an der Naab geschieht auf eigene Gefahr.

## Information

Bei normalen Wasserständen verursachen die Wehre einen langen Rückstau, sind leicht erkennbar und müssen meist umtragen werden. Die Wanderhilfen für Fische sind z.T. im Einerkanu befahrbar. Bei Hochwasser sind alle Wehre (Lebens)gefährlich und nicht befahrbar. Dies gilt besonders für die Anlagen in Schwarzenfeld und Dachelhofen. Hinweise der Wasserwirtschaftsämter Weiden und Regensburg zu Wasserständen, Baumaßnahmen, Gewässergüte: [www.wwa-wen.bayern.de](http://www.wwa-wen.bayern.de), [www.wwa-r.bayern.de](http://www.wwa-r.bayern.de) und [www.hnd.bayern.de](http://www.hnd.bayern.de)

**Die Haidenaab:** Die Haidenaab ist ein Wiesfluss mit vielen Windungen. Zusammen mit der Waldnaab bildet die Haidenaab am Zusammenfluss nördlich von Luhe-Wildenaub die Naab. Befahrbar ab Steinfels, Mantel und Weierhammer.



**WEIDEN i.d.OPF**

**Die Waldnaab:** Strecke Windischeschenbach - Neustadt a.d. Waldnaab - Weiden i.d.OPF. ganzjährig für Bootswanderer geeignet. Stadtbereich Weiden i.d.OPF.: lange Umtragestrecken. Übernachtungsmöglichkeit: Waldnaab-Camping Neustadt/WN, direkt am Fluss (Tel. 09602 3608) und Stadtbad Weiden, Verein „Kanu Weiden“ (Tel. 0961 41315); Auskunfts: Kanusport Frieser (Tel. 0961 25003)

**Die Pfreimd:** Malerischer Fluss mit naturbelassenen Ufern. Halbtagestour ab Trausnitz auf abwechslungsreicher, teilweise flotter Strecke, bei höheren Wasserständen empfehlenswert (Internetpegel [www.wwa-wen.bayern.de](http://www.wwa-wen.bayern.de), Pfreimd-Böhmischbruck größer 30 cm). Übernachtungsmöglichkeit: Campingplatz Trausnitz, direkt am See (Tel. 09655 1304)

**Autobahnkreuz A93/A6 (85,2 km)** Ausstieg unter der Brücke links, ideal für Tagestour ab Oberwildenaub

**Die Schwarzach:** Die Schwarzach ist ein naturnaher, ruhiger Wiesfluss, der sich in zahllosen Mäandern durch ein meist breites, offenes Tal windet. Zahlreiche, aber einfach umtragbare Wehre. Auch für Anfänger geeignete Zweitagestour, befahrbar ab Neunburg vorm Wald. Tagestour Altendorf - Schwarzenfeld, 20 km

**Der Regen:** Der Regen ist ebenfalls als herrliche Bootswanderstrecke bekannt. Die Broschüre Bootswandern auf dem Regen erhalten Sie beim Tourismuszentrum Oberpfälzer Wald, Landkreis Schwandorf und Landkreis Regensburg (Adresse siehe Rückseite) und den Touristinfos der einzelnen Städte und Gemeinden am Regen.

**www.oberpfaelzerwald.de**

**Tourismuszentrum Oberpfälzer Wald Landkreis Schwandorf**  
Obertor 14 · 92507 Nabburg  
Tel. 09433 203810 · Fax 09433 203820  
info@touristik-opf.de  
www.oberpfaelzerwald.de

**Tourismuszentrum Oberpfälzer Wald Landkreis Neustadt a.d. Waldnaab**  
Stadtplatz 34 · 92660 Neustadt a.d. Waldnaab  
Tel. 09602 91050 · Fax 09602 79971066  
tourismus@neustadt.de  
www.oberpfaelzerwald.de

**Ferienland rund um Regensburg Landkreis Regensburg**  
Altmühlstraße 3 · 93059 Regensburg  
Tel. 0941 4009495 · Fax 0941 4009490  
tourismus@landratsamt-regensburg.de  
www.landkreis-regensburg.de

**OSTBAYERN**  
Tourismusverband Ostbayern e.V.  
**Tourismusverband Ostbayern e.V.**  
Im Gewerbepark D02/D04 · 93059 Regensburg  
Tel. 0941 585390 · Fax 0941 5853939  
info@ostbayern-tourismus.de  
www.ostbayern-tourismus.de

**Verein für Naherholung im Raum Regensburg e.V.**  
Altmühlstraße 3 · 93059 Regensburg  
Tel. 0941 400961 · Fax 0941 4009490  
naherholungsverein@landratsamt-regensburg.de  
www.naherholungsverein-regensburg.de



